

Aros Forsikring Karavane 2022

22. maj

Rutebog

aros
FORSIKRING
DONATIONEN

aros
FORSIKRING

Er dit køretøj kaskoforsikret, har du en dækning for brand- og vandskade samt indbrudstyveri på de tilhørende reservedele på op til 25.000 kr. (indeks 2022). Dækningssum kan forhøjes hvis ønsket.

Vi giver dig disse unikke fordele:

- Vi dækker lejlighedsvis kørsel hele året uden tillægspris for kørsel om vinteren
- Intet krav om at køretøjet skal være helt originalt
- Selvrisiko ansvar alene 1.056 kr.
Selvrisiko kombineret ansvar 0 kr., kasko 1.056 kr.
- Intet krav om medlemskab af klub
- Dækker kørsel i udlandet
- Fast præmie og intet bonustab efter skade
- Førerykkesforsikring (kun på bil)
- Dækning af reservedele på attraktive vilkår
- Vejrhjælpsdækning, der dækker alle veteran-køretøjer – Tilvalgsforsikring

Aros Forsikring Karavane 2022 – Maj

Tusind tak, fordi du vil være med til at gøre Aros Forsikring Karavane 2022 til en helt fantastisk oplevelse – både for de andre deltagere, men også for tilskuere og forbipasserende. Vi har lagt os i selen for at skabe et program, der byder på hygge og passioneret samvær, og hvor du kan tage hjem med et helt særligt minde fra dagen. Vi håber, du nyder arrangementet og ikke mindst den rute, du er på vej til at begive dig ud på. Rigtig god tur!

Hvor går turen hen?

Denne rutebog er udarbejdet i tæt samarbejde med HMS, og den tager dig med på en cirka 100 km lang tur gennem den skønne, østjyske natur. Ruten strækker sig fra Skovvangskolen i Hammel, ned i Hammel Gågade og nordvest mod Tange Sø, Energimuseet og Ulstup Slot. Herfra fortsætter turen gennem Langå, Hadsten og Hinnerup, inden den afsluttes på Havnepladsen mellem Dokk1 og Navitas i Aarhus. Med hele ca. 70 tilmeldte forventer vi en bemærkelsesværdig og imponerende karavane, der vil få tilskuere og forbipasserende til at stoppe op og kigge en ekstra gang.

Du støtter et godt formål

Vanen tro donerer Aros Forsikring hele deltagergebyret fra Aros Forsikring Karavane til et godt formål. I år har vi besluttet at hjælpe Hammel GF med at finansiere stævnebilletter til de børn, der af økonomiske årsager normalt ikke har mulighed for at deltage i sportsstævner. Herved bidrager vi til, at flere børn inkluderes i det vigtige fællesskab, som også findes uden for den almindelige træning – uagtet om det er til håndbold, fodbold eller noget tredje.

Lad dig inspirere af vores Veteranfællesskab

Hos Aros Forsikring er vi lige så begejstrede for veterankøretøjer, som du er. Det er den passion, som danner grundlaget for arrangementer som Aros Forsikring Karavane, der i år afholdes for tredje gang. Vi er faktisk så optagede af veteranbiler, at vi – udover at forsikre dem – har vores eget Veteranfællesskab på vores hjemmeside. Her kan du læse spændende portrætter af veteranbilsentusiaster og finde smukke ruter, som du kan lade dig inspirere af, når du får lyst til at begive dig ud på en søndagstur i det naturskønne, danske landskab.

Tak til HMS

Aros Forsikring takker de mange frivillige fra HMS, der har hjulpet os med at realisere Aros Forsikring Karavane 2022. De har gjort et kæmpe stykke arbejde, som er helt essentielt for arrangementet og den fantastiske dag, vi har foran os.





Om Aros Forsikring

Forsikringer skal ikke være enkle. De skal være sikre. Som kundejet forsikringsselskab er det vores opgave at sikre, at du har adgang til lige netop den service og rådgivning, som du har brug for – når du har brug for den.

Vi ved godt, at det kræver stor tillid, når du overlader ansvaret for det uforståelige og usikre til os. Det er en tillid, som vi hver dag gør os umage for at leve op til.

Hos os er du garanteret ærlig og personlig rådgivning, som tager afsæt i din konkrete situation. Med en fast kontaktperson ved hånden sørger vi for, at du kan få hjælp til alle de ting, som kan være komplicerede og svære at forstå – og at du har en livline, som kender dig og dine forsikringsbehov, når livet ændrer sig, eller du har spørgsmål til dine dækninger.

Det giver sikkerhed i en uforudsigelig hverdag, når du ved, at vi har din ryg. Og du kan være helt sikker på, at vi tager telefonen, når du ringer – også når uheldet er ude. Vores dygtige skadebehandlere sidder klar til at yde effektiv og nærværende skadebehandling, hvis eneste formål er at hjælpe dig godt og sikkert gennem situationen. Altid.

Det er jo derfor, at du har valgt os!



Historisk Motor Sport

HMS er en motorsportsklub under DASU og arrangerer baneløb for historiske racerbiler, historiske formelbiler og YoungTimere i Danmark.

Og vi arrangerer Klubrally, Rallysprint og HillClimb for historiske biler op til 1990. Vi repræsenterer en af de grene inden for dansk motorsport, der i de senere år har haft størst vækst, og har været mest succesfulde. Vi kører i en række forskellige klasser om klub- og DASU-mesterskaber.

HMS arbejder for udbredelsen af historisk motorsport i Danmark. Motorsport hvor sportsmandsship, hyggeligt klubliv, kammeratskab og en brændende interesse for de historiske biler er i højsædet. HMS har efterhånden fået så stor organisatorisk erfaring, at vi kan tilbyde et attraktivt udbud af arrangementer.





Ruten er opdelt i 2 etaper. Samlet længde 104 km og køretid på ca. 130 min.

Vi ønsker jeg en rigtig god tur og håber, at I vil nyde den naturskønne rute og det smukke landskab, I kommer forbi undervejs. Vær opmærksom på, at der flere steder vil være dårlig udsigt, og at det derfor kan være en udfordring at spotte den modkørende trafik. Vi opfordrer derfor til, at I er særligt varsomme i de områder, hvor sigtbarheden ikke er optimal.

Etapenr.	Beskrivelse	Længde	Tid
Etape 1	Start Østergade, Hammel Slut Energimuseet	36,7 km	43 min
Etape 2	Start Energimuseet Slut Havneområdet Aarhus mellem Dokk 1 og Navitas	67,4 km	87 min



ETAPE 1

Fra Hammel til Energimuseet

Etapens længde 36,7 km

Køretid 43 min



Start på gågaden i Hammel og videre igennem Østergade (gågaden)

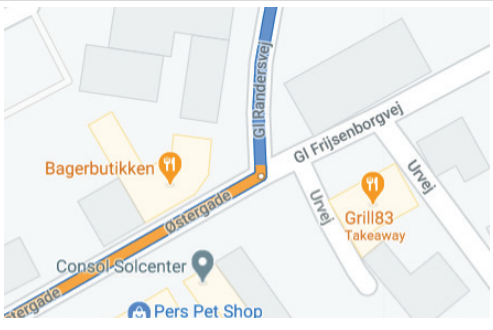
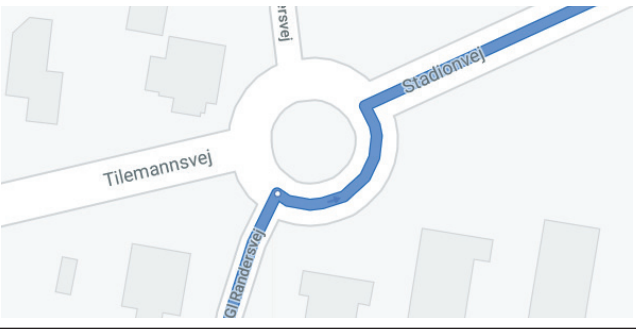
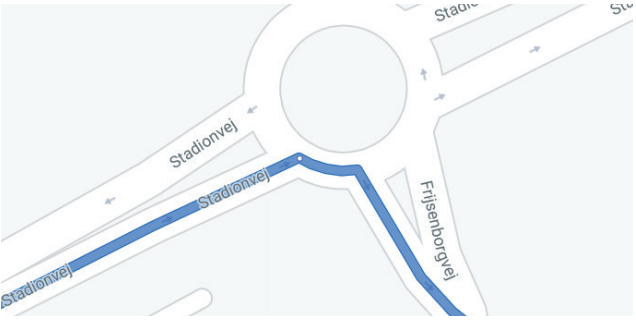

Bilerne udstilles på gågaden en times tid til glæde for publikum. Butikkerne holder søndagsåbent, så der er forhåbentligt mange besøgende i Hammel.

Start Østergade, Hammel
Kør 50 m ligeud fra start på Østergade.



ETAPE 1

Fra Hammel til Energimuseet

	<p>For enden af Østergade (gågaden) drejes til venstre ad Gl. Randersvej Kør 150 m</p>
	<p>I rundkørsel tages 1. afkørsel og kør ad Stadionvej Kør 500 m</p>
	<p>I rundkørsel tages 1. afkørsel og kør ad Frijsenborgvej Kør 1,4 km</p>
	<p>Til venstre på ruten ligger Frijsenborg Gods, som kan føres tilbage til 1400-tallet. Godset ejes i dag af Berndt Tido Hannibal Wedell, som også er ejer af Wedelsborg Gods på Fyn. Tilsammen udgør de to godser landets største jordbesiddelse.</p>

ETAPE 1

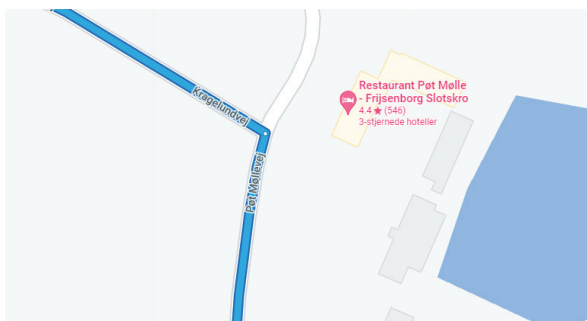
Fra Hammel til Energimuseet



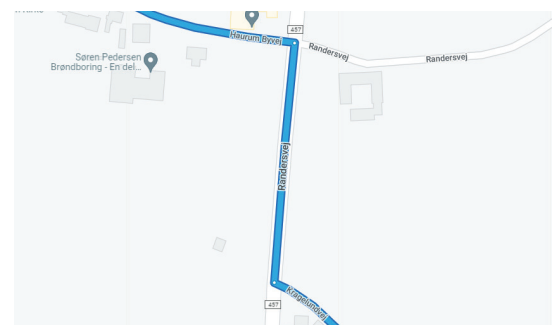
Drej til venstre ad Pøt Møllevej
Kør 2,5 km



Restaurant Pøt Mølle Slotskro ligger idyllisk til højre i bunden af skoven.
Kroen er ejet af Frijsenborg Gods og var oprindeligt en kornmølle, der sidenhen blev til en vandmølle og i dag drives som restaurant.



Drej til venstre ad Kragelundvej
Kør 3,1 km



Drej til højre, og følg Randersvej (Rute 457)
Kør 190 m
Drej til venstre, og følg Haurum Byvej
Kør 400 m




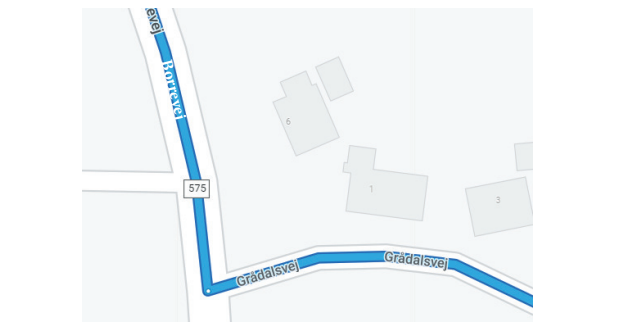
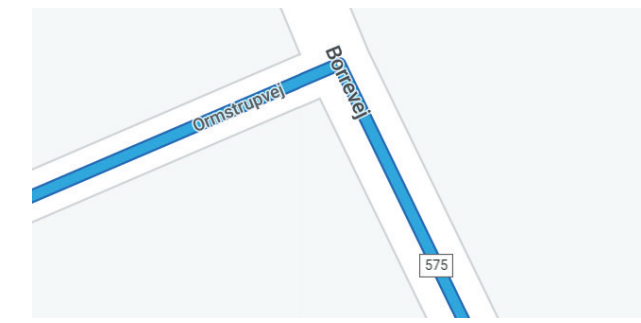

ETAPE 1

Fra Hammel til Energimuseet

	<p>Drej til venstre, og følg Nørretoften Kør 130 m Drej til venstre, og bliv på Nørretoften Kør 50 m Fortsæt ad Vestermarksvej Kør 2,0 km</p>
	<p>Drej til højre og følg Hovbro Kør 3,2 km</p>
	<p>Drej til højre og følg Skolegade Kør 75 m Drej til venstre og følg Nedergårdsvej Kør 800 m</p>
	<p>Drej til venstre, og følg Kongensbrovej / Tingvej (Rute 46) Kør 3,8 km</p>

ETAPE 1

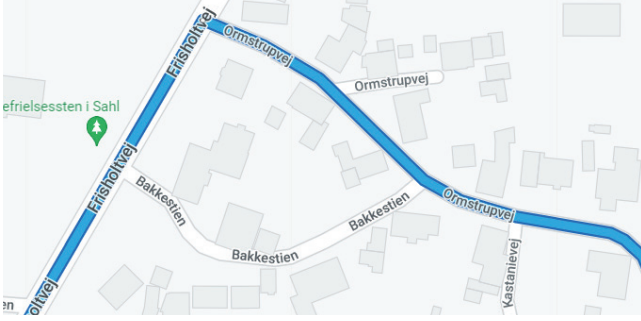


Fra Hammel til Energimuseet

	<p>Drej til højre, og følg Præstevænget Kør 1,1 km Fortsæt ad Grådalsvej Kør 950 m</p>
	<p>Drej til højre, og følg Borrevej (Rute 575) Kør 1,1 km</p>
	<p>Drej til venstre, og kør ad Ormstrupvej Kør 3,8 km</p>
	<p>Ormstrup Gods ligger til venstre på ruten. Godsets historie kan føres tilbage til 1348 og har siden ført en omtumlet tilværelse med mange ejere og et par tvangsauktioner. Godset har siden 1998 været ejet af Minna og Niels Due Jensen (Grundfos). Siden overtagelsen er alle bygninger totalrenoveret, og den ca. 1.000 tdr.l.d. store Ormstrup og Borre skov, har gennemgået omfattende omlægning fra nåleskov til løvskov. Godset er i dag familien Due Jensens hjem.</p>



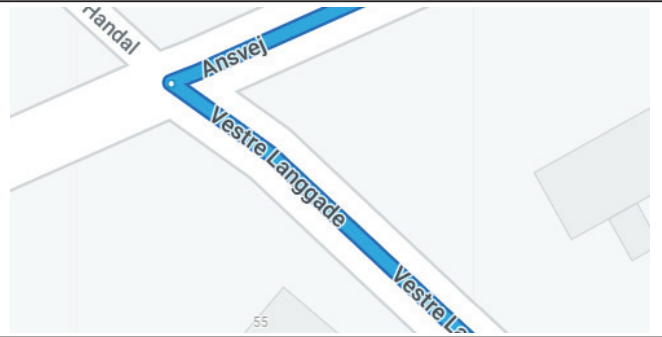
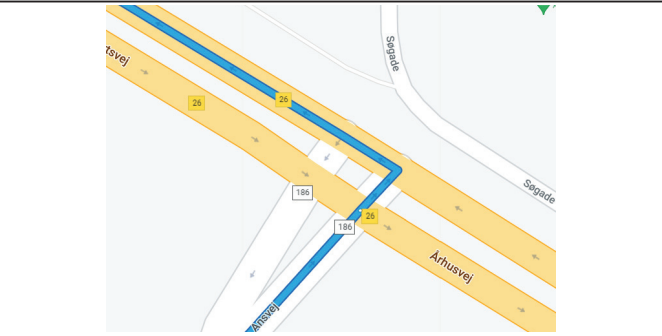
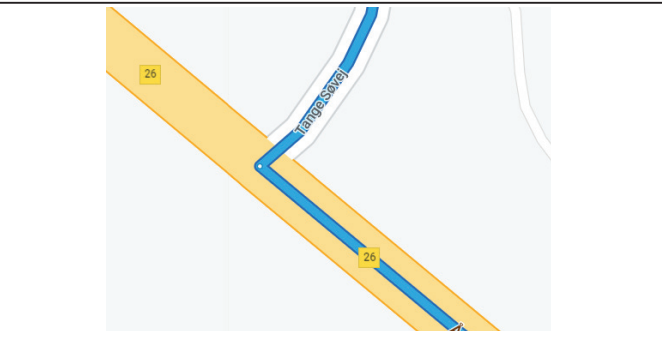
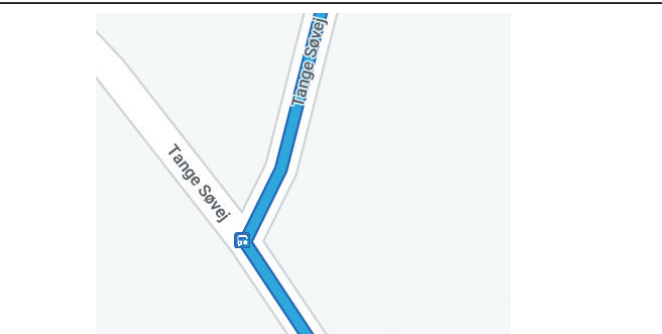
ETAPE 1

Fra Hammel til Energimuseet

	<p>Drej til venstre og kør ad Frisholtvej Kør 3,7 km</p>
	<p>På Frisholtvej passeres på højre side ejendommen Frisholt, der ejes af Grundfos og anvendes som virksomhedens konferencecenter og gæstebolig. Bygningerne blev oprindeligt opført som aftægtsbolig for ejeren af Ormstrup Gods.</p>
	<p>Fortsæt over Tange Å og kør 650 m ad Søgade</p> 
	<p>Drej til højre og kør ad Vestre Langgade Kør 660 m</p>

ETAPE 1

Fra Hammel til Energimuseet

	Drej til højre ad Ansvej (Rute 186) køør 180 m
	Drej til venstre, og køør ad Rødkærsbro Omfartsvej / Århusvej (Rute 26) køør 1,0 km
	Drej til højre og køør ad Tange Søvej 350 m
	Drej til højre, og bliv på Tange Søvej. Køør 3,8 km.



ETAPE 1

Fra Hammel til Energimuseet

	<p>Fortsæt ad Bjerringbrovej køør 750 m</p>
	<p>Drej til højre, og fortsæt ad Bjerringbrovej 400 m</p>
	<p>Drej til venstre og køør ind på Energimuseets p-plads. Etape 1 er hermed afsluttet, og der er pause.</p> <p>Her er der en rigtig god anledning til at nyde din sandwich ved de opstillede borde og bænke. Der er adgang til toiletter i museets hall.</p> 
	<p>Energimuseet er opført i forbindelse med vandkraftværket "Tangeværket" med det officielle navn "Gudenaacentralen". Kraftværket er Danmarks største vandkraftværk, hvor man har fremstillet elektricitet siden 1921. I 1920'erne producerede værket strøm, som dækkede ¼ af hele Jyllands elforbrug. For at lave et lager af vand, så der kunne produceres el hele året, var det nødvendigt at skabe en stor kunstig sø. Tange Sø kom til at oversvømme 625 ha. mellem Kongensbro og Tange. 27 gårde og huse måtte rives ned for at give plads til søen, og i alt blev 192 lodsejere berørt af ekspropriatione</p>

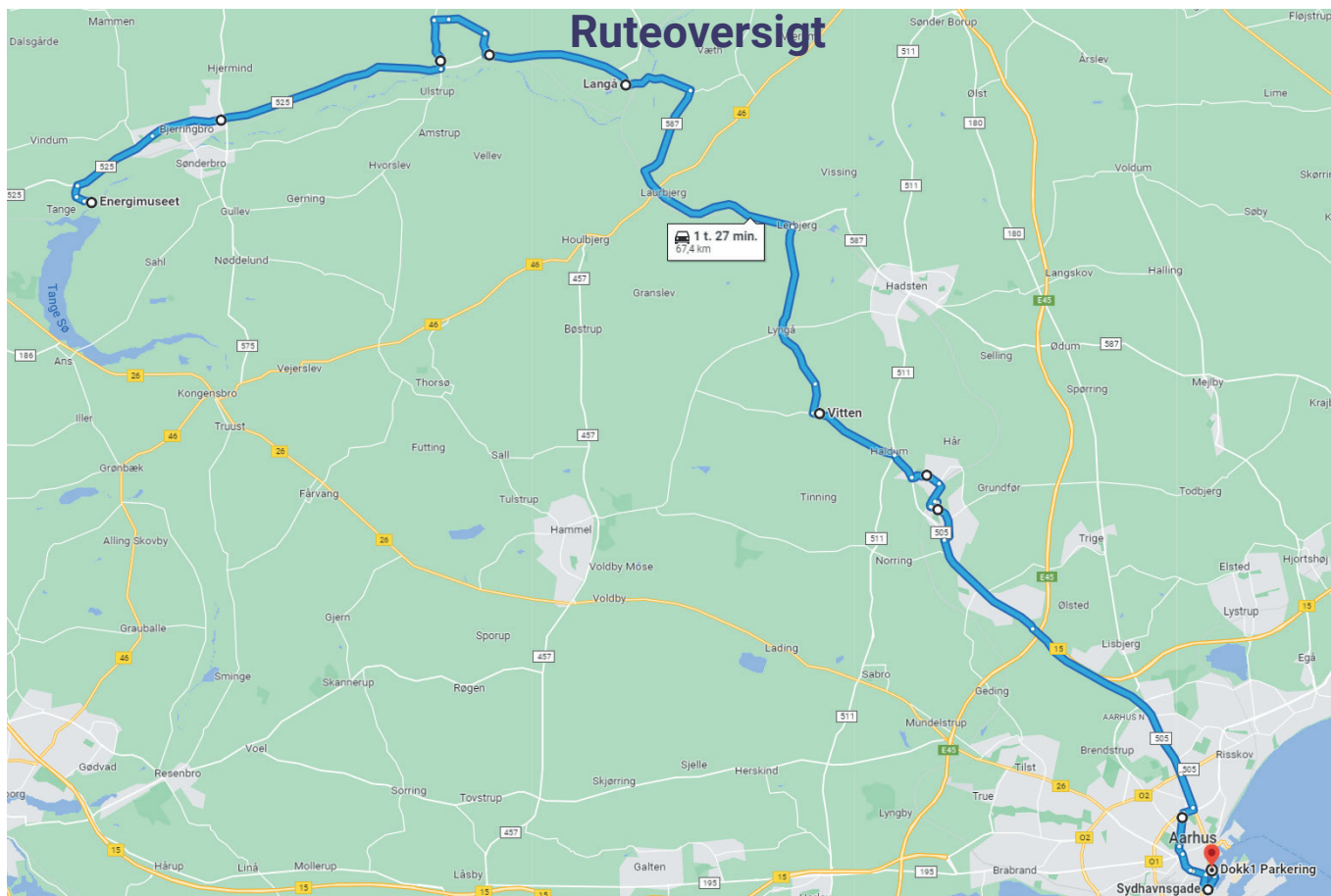
Bemærk! I skal parkere nederst på P-pladsen længst væk fra hovedbygningen ud mod vejen. I er velkommen til at gå ind ved generatorerne i Tangebygningen (store trappe) uden entré, dog skal der betales entré ved udstillinger i Tangebygningen (Lille trappe). Der er mulighed for at købe kaffe i receptionen.

ETAPE 2

Fra Energimuseet til Dokk 1 (Havnepladsen Nord, Aarhus)

Etapens længde 67,4 km

Køretid 87 min



Start fra Energimuseet, Tange Sø
Kør ud fra P-pladsen og hold til højre ad Bjerringbrovej
Kør 400 m.



ETAPE 2

Fra Energimuseet til Dokk 1 (Havnepladsen Nord, Aarhus)

	<p>I T-kryds drejes til højre, og følg Bjerringbrovej Kør 400 m.</p>
	<p>Drej til højre og kør ad Tangevej (Rute 525) Kør 2,4 km.</p>
	<p>Tag anden frakørsel i rundkørsel og fortsæt ad Vestre Ringvej (Rute 525) Kør 10,9 km.</p>
	<p>Grundfos Til venstre for Vestre Ringvej (Rute 525) ligger virksomheden Grundfos med administrations- og produktionsbygninger. Grundfos er en af Danmarks største produktionsvirksomheder, og er verdens største producent af pumper. Virksomheden blev grundlagt i 1945 af Poul Due Jensen, og familien har siden starten ledet virksomheden, der i dag hovedsageligt er fondsejet. Grundfos har gennem årene haft en afgørende betydning for Bjerringbros udvikling.</p>

ETAPE 2

Fra Energimuseet til Dokk 1 (Havnepladsen Nord, Aarhus)



Drej til venstre i lysreguleret kryds ved Ulstrup Slot.
Kør ad Ulstrup Skovvej.
Kør 1,7 km.



Ulstrup Slot
I krydset ligger Ulstrup Slot til venstre for vejen.
Slottet kan føres tilbage til slutningen af 1300-tallet, og de nuværende bygninger stammer oprindeligt fra 1590.
Ulstrup Slot drives i dag som en fond med et formål at bevare Hovedgårdens bygninger og stille lokaler til rådighed for kunstneriske og kulturelle formål.



Drej til højre og følg Torupvej og Sdr. Vingevvej.
Kør 1,9 km.



Drej til højre, og følg Præstebjergvej.
Kør 800 m.



ETAPE 2

Fra Energimuseet til Dokk 1 (Havnepladsen Nord, Aarhus)

	<p>Drej til venstre. Følg Ulstrupvej (rute 525) og fortsæt af Bredgade i Langå. Kør 5,1 km.</p>
	<p>Drej til venstre og følg Væthvej (rute 587) Kør 2,4 km.</p>
	<p>Drej til højre, og køр af ad Løjstrupvej / Vesterallé / Østergade / Hadstenvej (rute 587) Kør 9,1 km</p>
	<p>Drej til højre og følg Lyngåvej Kør 5,8 km</p>

ETAPE 2

Fra Energimuseet til Dokk 1 (Havnepladsen Nord, Aarhus)

	<p>Fortsæt ad Toftkærvej Kør 1,0 km</p>
	<p>Drej til venstre og følg Vittenvej Kør 3,1 km</p>
	<p>Tag anden frakørsel i rundkørsel og kør ad Århusvej (rute 505) Kør 1,0 km</p>
	<p>Tag tredje frakørsel i rundkørsel og kør ad Svinget Kør 600 m</p>



ETAPE 2

Fra Energimuseet til Dokk 1 (Havnepladsen Nord, Aarhus)



Tag første frakørsel i rundkørsel og kør ad Rylevej og Ledvogtervej
Kør 1,6 km



Drej til venstre ad Storegade
Kør 250 m





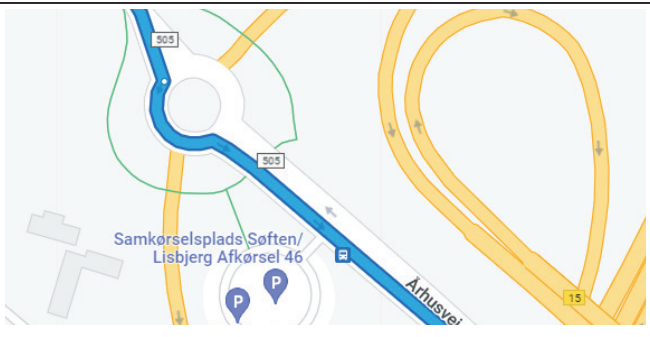

Drej til højre ad Borbjerggade
Kør 100 m



Drej til højre ad Fredensgade og Ådalsvej
Kør 220 m

ETAPE 2

Fra Energimuseet til Dokk 1 (Havnepladsen Nord, Aarhus)

	<p>Tag anden afkørsel i rundkørsel og fortsæt ad Ådalsvej Kør 1,4 km</p>
	<p>Drej til venstre og følg Århusvej (rute 505) Kør 4,4 km</p>
	<p>Tag anden afkørsel i rundkørslen, og fortsæt ad Århusvej / Søftenvej / Randersvej (rute 505) Kør 8,5 km</p>
	<p>Drej til højre, og fortsæt ad Nordre Ringgade Kør 450 m.</p> <p>Aarhus Universitet Foran i krydset ligger Aarhus Universitet med de karakteristiske gule mursten. Bygningerne kan føres tilbage til 1933, hvor de første bygninger blev taget i brug. Under besættelsen indrettede Gestapo sit jyske hovedkvarter på universitetet. Efter anmodning fra modstandsbevægelsen gennemførte RAF et angreb den 31. oktober 1944, hvor nogle af bygningerne blev svært beskadiget og der omkom 10 arbejdere ved angrebet.</p>



ETAPE 2

Fra Energimuseet til Dokk 1 (Havnepladsen Nord, Aarhus)



Drej til venstre og følg Langelandsgade / Hjortensgade / Vester Allé / Rådhuspladsen / Sønder Allé
Kør 2,6 km



På Vester Allé passeres til højre Kunstmuseet Aros med den berømte kuppel øverst. Bygningen blev taget i brug i 2007 og rummer et af Nordeuropas største kunstmuseer.
I 2011 blev kuplen, der er designet af Olafur Eliasson, indviet. Her i kuplen kan besøgende gå hele vejen rundt og har gennem det farvede glas den mest fantastiske udsigt ud over Aarhus. Kuplen blev finansieret af Real Dania.



Efter kunstmuseet ligger den gamle militærkaserne med først Officersbygningen og derefter Ridehuset.
Bygningerne blev opført i årene 1874-1878 med formål at huse Dragonregimentet og senere Det Nørrejske Artilleriregiment.
Bygningerne er fastholdt i den oprindelige stil og ejes af Aarhus Kommune. De anvendes i dag til kunstneriske formål med bl.a. musikskole og kulturevents.



Umiddelbart efter Ridehuset ligger byens rådhus med det karakteristiske tårn. Bygningen er tegnet af Arne Jacobsen.
Rådhuset blev indviet i 1941 i forbindelse med byens 500 års jubilæum som købstad.

ETAPE 2

Fra Energimuseet til Dokk 1 (Havnepladsen Nord, Aarhus)



Drej til højre og følg Spanien.
Kør 400 m

Lige foran i krydset ligger Badeanstalten Spanien, der blev taget i brug i 1933, som på daværende tidspunkt blev betragtet som Europas bedste anlæg. Bygningen er i dag indrettet med bassiner i flere etager, kurbad, dampbade, sauna, spabade, koldtandsbad og udendørsafdeling m.m.



Drej til venstre og kør ad Jægergårdsgade
Kør 200 m



Drej til venstre og kør ad Sydhavnsgade / Mindet
Kør 650 m



Etape 2 er ved at være slut, og der køres ind på P-arealet under Dokk 1. Arealet er til rådighed fra kl. 14.30, og deltagere, som ankommer før dette tidspunkt, vil af vores hjælpere blive vinket ind til højre ved kajen for at afvente indkørselstidspunktet.



ETAPE 2

Fra Energimuseet til Dokk 1 (Havnepladsen Nord, Aarhus)



Drej til højre og kør ad Mindebroen ind under bygningen. Dokk 1 er navnet på det kulturhus, der bl.a. indeholder Aarhus Hovedbibliotek, Aarhus Stadsarkiv, Borgerservice samt andre kulturelle arbejdspladser. Bygningen er tegnet af arkitektfirmaet Schmidt Hammer Lassen og blev taget i brug i 2015. Underetagen indeholder en fuldautomatiseret parkeringskælder til 1.000 biler, som transporteres op og ned med elevatorer. Kørsel 50 m



Fortsæt lige ud under Dokk 1, og for enden af vejen vil du blive modtaget af vores hjælpere.

Etape 2 er hermed afsluttet og der er parkering og fælles afslutning.



På Havneområdet Midt og Nord mellem Dokk 1 og Navitas kommer alle bilerne til at parkere, mens publikum kan gå rundt og beundre de mange flotte biler.



Anbefal os og få et gavekort

Hvis du er kunde og anbefaler et familiemedlem, en ven eller en kollega at blive kunde hos os – så præmierer vi med et gavekort på 250 kr. Du modtager ét gavekort pr. anbefaling til sendentanke.dk, såfremt vedkommende ønsker tilbud på sin Husforsikring.

SendEnTanke.dk er en af de største udbydere af online gavekort. Gavekortet kan bruges i hundredvis af forskellige online butikker landet over, det kunne bl.a. være Matas, Ilva, Kop og Kande, Jensens Bøfhus, Interflora, Helm, Jysk, Bahne osv.

Husk at vi tilbyder dette pr. kunde du henviser, der bor i eget hus.



**Anbefal os til en ven
og få et gavekort**
– såfremt vedkommende ønsker
tilbud på sin Husforsikring

Beløb: **250 kr.**

 AROS FORSIKRING